



## HEMMA PILGERWEGE

### Sternwallfahrt im Herbst vom 28. Sept. bis 4. Okt. 2009

#### Route 2: Črna – Gurk

**Termin:** Montag, 28. September bis Sonntag, 4. Oktober 2009

**Begleitung:** Lena Smolle (Diözesanes Pilgerbüro), Resi Rosenfelder

**1. Tag: Montag, 28. September 2009**

**Črna na Koroškem – Bleiburg (21 km, 550 m Höhenunterschied)**

**Treffpunkt:** Pfarrkirche Črna Na Koroškem

8.00 Uhr: Aufbruch

16.00 Uhr: Ankunft Bleiburg

**2. Tag: Dienstag, 29. September 2009**

**Bleiburg – Pirkdorfersee – Globasnitz (17,5 km, 100 m Höhenunterschied)**

**Treffpunkt:** Pfarrkirche Bleiburg


8.00 Uhr: Andacht und Pilgersegen

8.30 Uhr: Aufbruch nach Globasnitz

9.30 Uhr: Wallfahrtskirche Heiligengrab

13.00 Uhr: Ankunft Globasnitz

**Mit Unterstützung von Bund, Land und Europäischer Union**



Europäischer Landwirtschaftsfonds  
zur Entwicklung des ländlichen  
Raums: Hier investiert Europa in die  
ländlichen Gebiete.



**KÄRNTEN**



**bmwfi**  
Bundesministerium für  
Wirtschaft, Familie und Jugend



**3. Tag: Mittwoch, 30. September 2009**

**Globasnitz – Eberndorf - Völkermarkt (20,5 km, 400 m Höhenunterschied)**

**Treffpunkt:** Pfarrkirche Globasnitz

8.00 Uhr: Andacht

8.30 Aufbruch nach Völkermarkt

9.30 Uhr: Hemmaberg

12.00 Uhr: Eberndorf

15.00 Uhr: Ankunft Völkermarkt - Abschlussandacht in der Stadtpfarrkirche

**4. Tag: Donnerstag, 1. Oktober 2009**

**Völkermarkt – St. Georgen/Weinberg - Diex (ca. 25 km, 680 m Höhenunterschied)**

**Treffpunkt:** Pfarrkirche Völkermarkt

8.00 Uhr: Andacht

8.30 Uhr Aufbruch nach Diex

10.00 Uhr: St. Margarethen ob Töllerberg

10.30 Uhr: St. Georgen am Weinberg

12.30 Uhr: St. Michael im Graben

ca. 15.30 Uhr: Ankunft Diex

**5. Tag: Freitag, 2. Oktober 2009**

**Diex – Mirnig - Eberstein (20,5 km, 750 m Höhenunterschied)**

**Treffpunkt:** Pfarrkirche Diex

8.00 Uhr: Andacht

8.30 Uhr Aufbruch nach Eberstein


10.00 Uhr: Hochfeistritz

11.30 Uhr: Mirnig

14.00 Uhr: St. Oswald

15.00 Uhr: Ankunft Eberstein

**Mit Unterstützung von Bund, Land und Europäischer Union**



Europäischer Landwirtschaftsfonds  
zur Entwicklung des ländlichen  
Raums: Hier investiert Europa in die  
ländlichen Gebiete.



**KÄRNTEN**



**bmwfi**  
Bundesministerium für  
Wirtschaft, Familie und Jugend



**6. Tag: Samstag, 3. Oktober 2009**

**Eberstein – Klein St. Paul – Maria Hilf – Guttaring (14,5 km, 320 m Höhenunterschied)**

**Treffpunkt:** Pfarrkirche Eberstein

8.00 Uhr: Gottesdienst  
8.45 Uhr: Aufbruch nach Guttaring  
9.45 Uhr: Klein St. Paul  
13.00 Uhr: Maria Hilf  
15.00 Uhr: Ankunft Guttaring

**7. Tag: Sonntag, 4. Oktober 2009**

**Guttaring – Althofen – Gurk (24 km, 130 m Höhenunterschied)**

**Treffpunkt:** Pfarrkirche Guttaring

8.00 Uhr: Andacht Pfarrkirche Guttaring  
8.30: Aufbruch nach Gurk  
10.00 Uhr: Althofen  
11.30 Uhr: Pöckstein  
ca. 16.00 Uhr: Ankunft Gurk  
17.00 Uhr: Abschlussgottesdienst in Gurk mit Vikar Mag. Michael Lercher

**Informationen und Anmeldungen:** **Regionalmanagement kärnten:mitte**


Tel.: 04212/28880-6931

Email: [office@hemmapilgerweg.com](mailto:office@hemmapilgerweg.com)

Bei der geplanten Sternwallfahrt ist auch die Teilnahme an einzelnen Tagesetappen möglich. Angegebene Zeiten sind Richtwerte. Änderungen im Ablauf sind möglich.

Gute Kondition, Trittsicherheit und entsprechende Wanderausrüstung sind erforderlich. Anfallende Kosten für Verpflegung und Übernachtung sind von jedem Teilnehmer selbst zu tragen. Die Teilnahme erfolgt auf eigene Verantwortung. Das Regionalmanagement kärnten:mitte übernimmt keinerlei Haftung bei Unglücksfällen, Schäden oder sonstigen Unregelmäßigkeiten.

**Mit Unterstützung von Bund, Land und Europäischer Union**



Europäischer Landwirtschaftsfonds  
zur Entwicklung des ländlichen  
Raums: Hier investieren Europa in die  
ländlichen Gebiete.



**KÄRNTEN**



**bmwf**  
Bundesministerium für  
Wirtschaft, Familie und Jugend